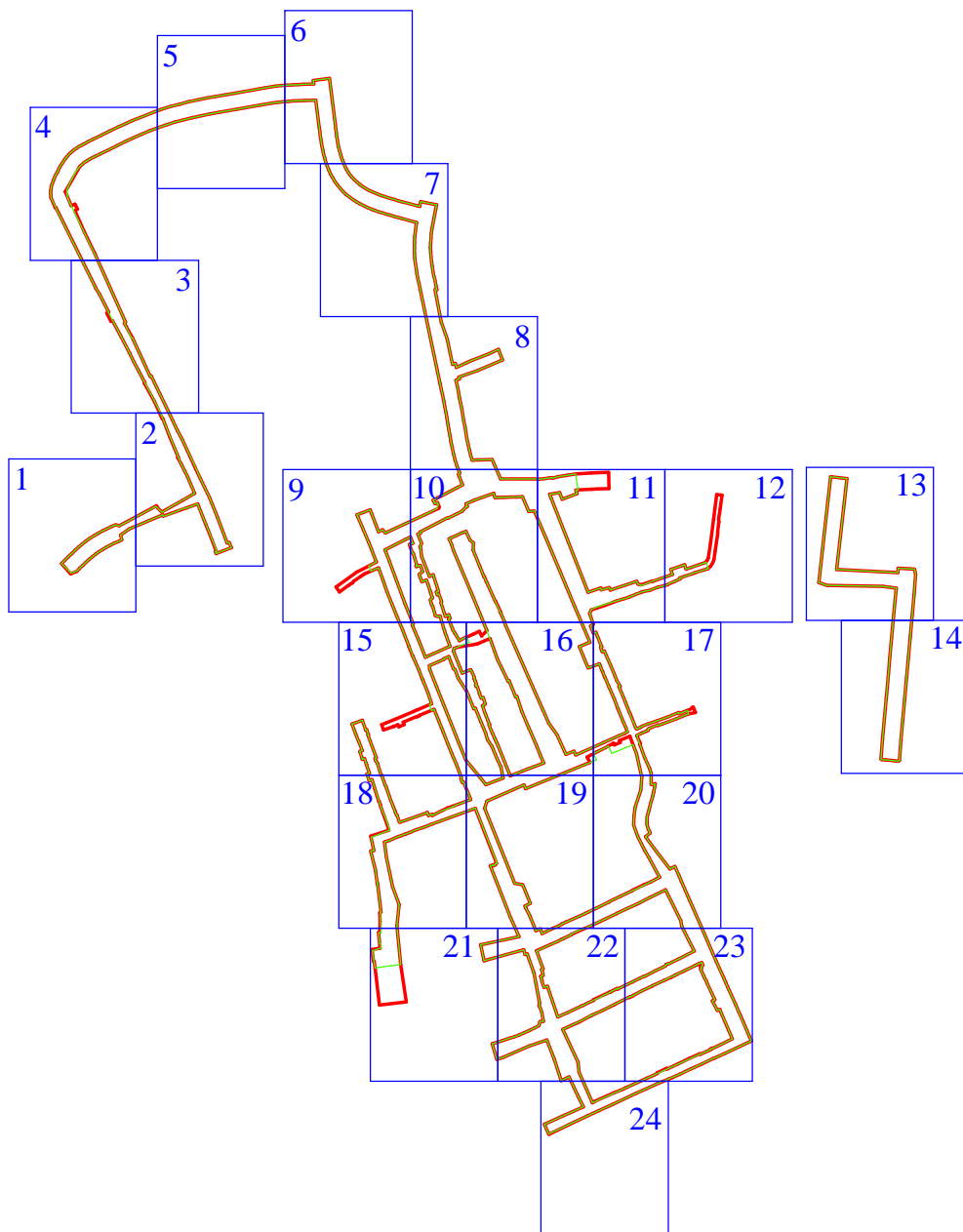


Схема расположения границ публичного сервитута



Используемые условные знаки и обозначения:

Масштаб 1:10000

- границы измененной зоны с особыми условиями использования территории 63:31-6.877
- границы существующей зоны с особыми условиями использования территории 63:31-6.877

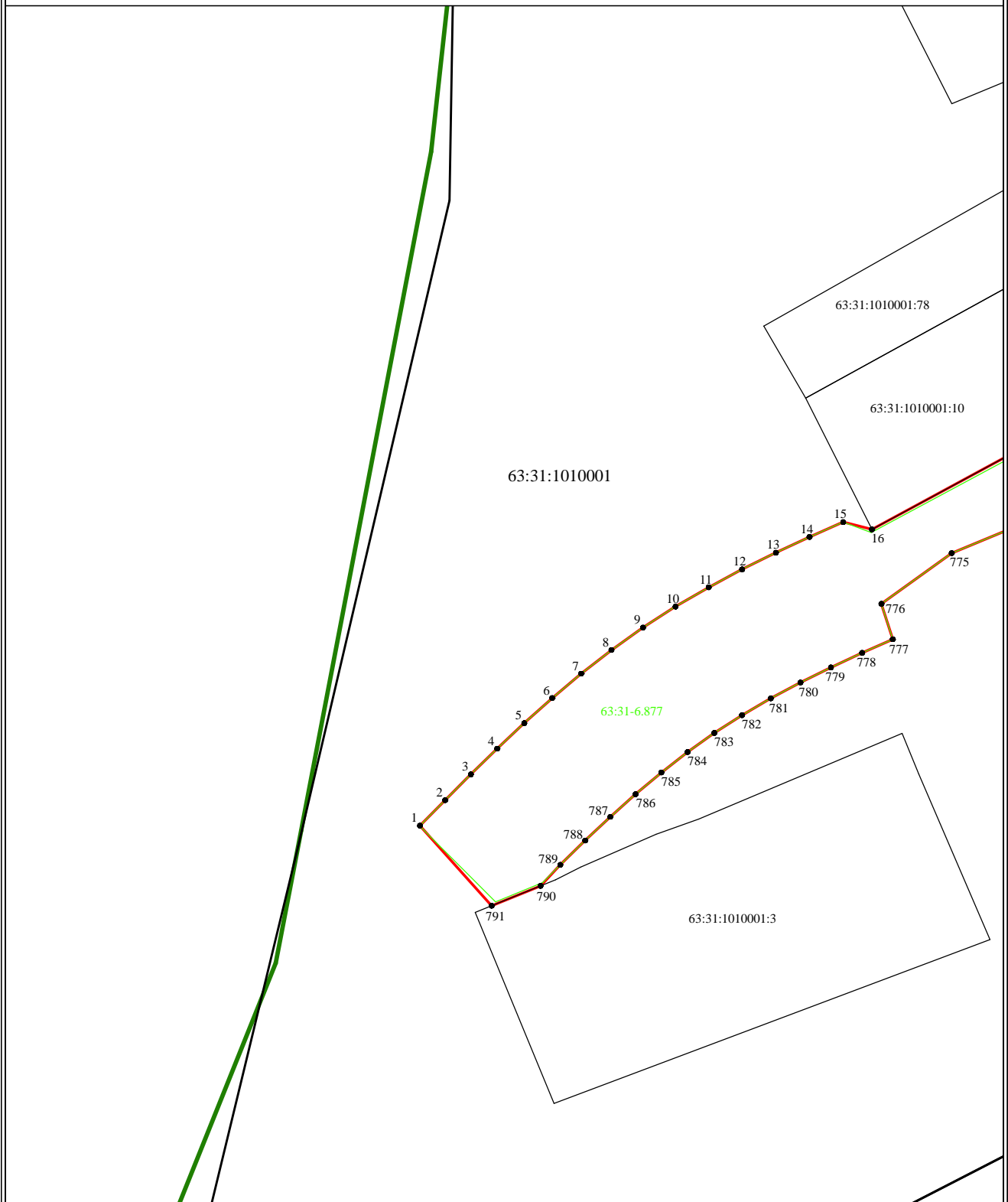


Подпись
Место для оттиска печати (при наличии) лица,
составившего описание местоположения границ объекта

Дата 22 августа 2022 г.

Схема расположения границ публичного сервитута

Выносной лист 1



Используемые условные знаки и обозначения:

Масштаб 1:1000

- границы измененной зоны с особыми условиями использования территории 63:31-6.877
- границы существующей зоны с особыми условиями использования территории 63:31-6.877
- граница учтенного земельного участка
- граница кадастрового квартала
- 63:31:0000000:5042 кадастровый номер земельного участка
- 63:31:1010001 учетный номер кадастрового квартала
- 63:31-6.877 учетный номер зоны с особыми условиями использования территорий
- 2 характерная точка границ, сведения о которой позволяют однозначно определить ее положение на местности



Подпись _____
 Место для оттиска печати (при наличии) лица, составившего описание местоположения границ объекта

Дата 22 августа 2022 г.

Схема расположения границ публичного сервитута

Выносной лист 2



Используемые условные знаки и обозначения:

Масштаб 1:1000

- границы измененной зоны с особыми условиями использования территории 63:31-6.877
- границы существующей зоны с особыми условиями использования территории 63:31-6.877
- граница учтенного земельного участка
- граница кадастрового квартала
- 63:31:0000000:5042 кадастровый номер земельного участка
- 63:31:1010001 учетный номер кадастрового квартала
- 63:31-6.877 учетный номер зоны с особыми условиями использования территорий
- 2 характерная точка границ, сведения о которой позволяют однозначно определить ее положение на местности

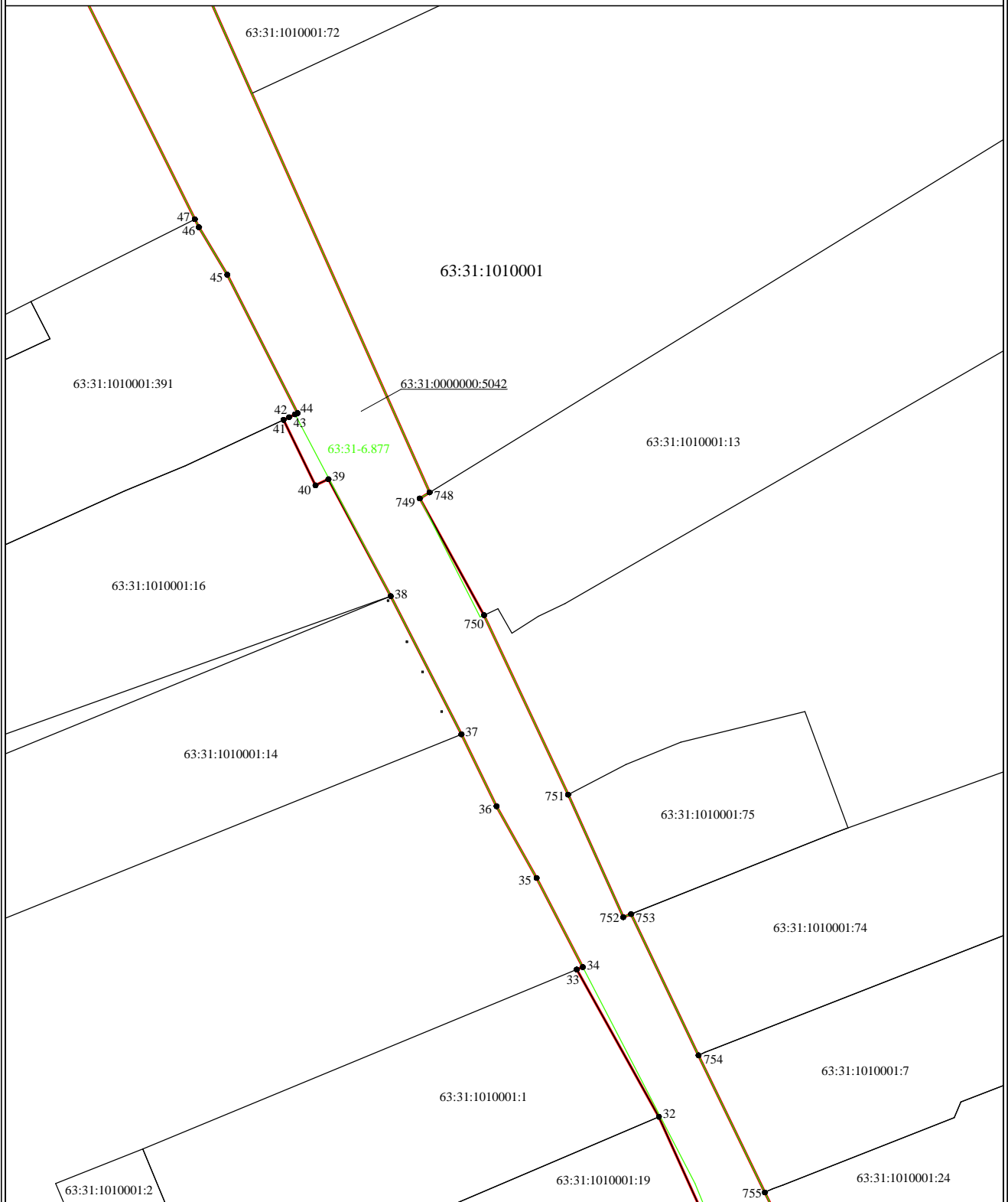


Подпись
Место для оттиска печати (при наличии) лица, составившего описание местоположения границ объекта

Дата 22 августа 2022 г.

Схема расположения границ публичного сервитута

Выносной лист 3



Используемые условные знаки и обозначения:

Масштаб 1:1000

- границы измененной зоны с особыми условиями использования территории 63:31-6.877
- границы существующей зоны с особыми условиями использования территории 63:31-6.877
- граница учтенного земельного участка
- граница кадастрового квартала
- 63:31:0000000:5042 кадастровый номер земельного участка
- 63:31:1010001 учетный номер кадастрового квартала
- 63:31-6.877 учетный номер зоны с особыми условиями использования территорий
- 2 характерная точка границ, сведения о которой позволяют однозначно определить ее положение на местности

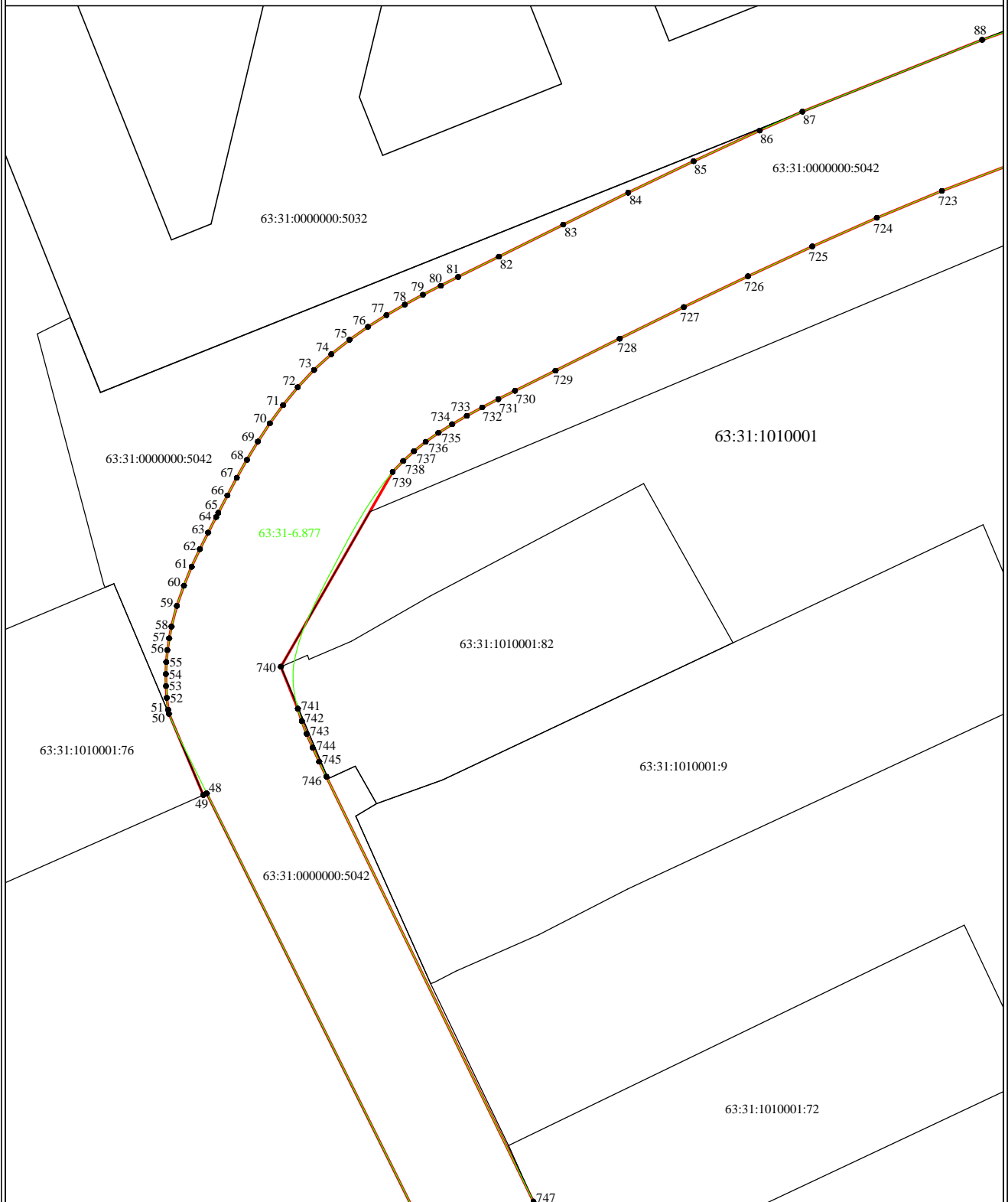


Подпись
Место для оттиска печати (при наличии) лица, составившего описание местоположения границ объекта

Дата 22 августа 2022 г.

Схема расположения границ публичного сервитута

Выносной лист 4



Используемые условные знаки и обозначения:

Масштаб 1:1000

- границы измененной зоны с особыми условиями использования территории 63:31-6.877
- границы существующей зоны с особыми условиями использования территории 63:31-6.877
- граница учтенного земельного участка
- граница кадастрового квартала
- 63:31:0000000:5042 кадастровый номер земельного участка
- 63:31:1010001 учетный номер кадастрового квартала
- 63:31-6.877 учетный номер зоны с особыми условиями использования территорий
- 2 характерная точка границ, сведения о которой позволяют однозначно определить ее положение на местности



Подпись
 Место для оттиска печати (при наличии) лица, составившего описание местоположения границ объекта

Дата 22 августа 2022 г.

Схема расположения границ публичного сервитута

Выносной лист 5



Используемые условные знаки и обозначения:

Масштаб 1:1000

- границы измененной зоны с особыми условиями использования территории 63:31-6.877
- границы существующей зоны с особыми условиями использования территории 63:31-6.877
- граница учтенного земельного участка
- граница кадастрового квартала
- 63:31:0000000:5042 кадастровый номер земельного участка
- 63:31:1010001 учетный номер кадастрового квартала
- 63:31-6.877 учетный номер зоны с особыми условиями использования территорий
- 2 характерная точка границ, сведения о которой позволяют однозначно определить ее положение на местности

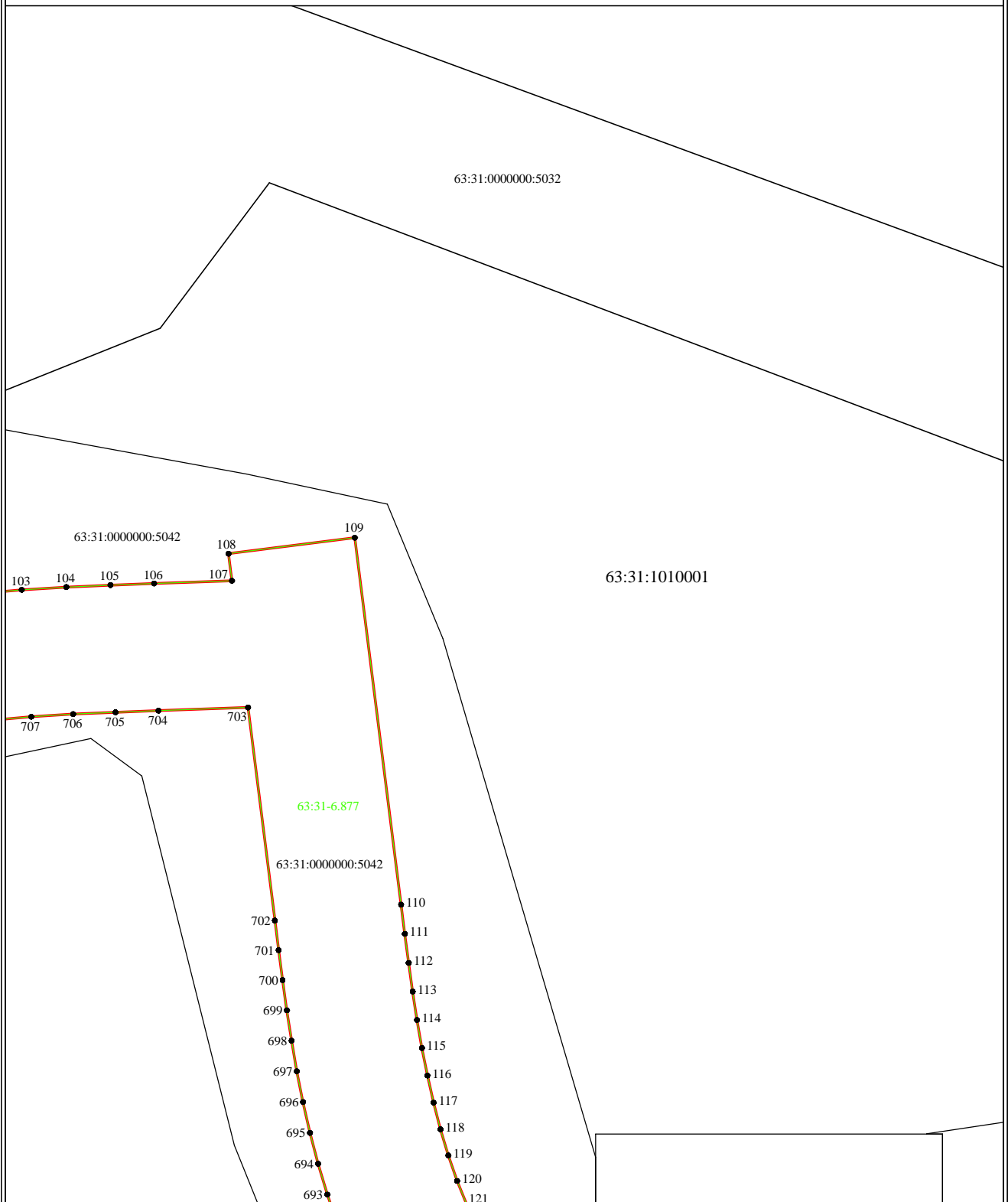


Подпись _____
 Место для оттиска печати (при наличии) лица, составившего описание местоположения границ объекта

Дата 22 августа 2022 г.

Схема расположения границ публичного сервитута

Выносной лист 6



Используемые условные знаки и обозначения:

Масштаб 1:1000

- границы измененной зоны с особыми условиями использования территории 63:31-6.877
- границы существующей зоны с особыми условиями использования территории 63:31-6.877
- граница учтенного земельного участка
- граница кадастрового квартала
- 63:31:0000000:5042 кадастровый номер земельного участка
- 63:31:1010001 учетный номер кадастрового квартала
- 63:31-6.877 учетный номер зоны с особыми условиями использования территорий
- 2 характерная точка границ, сведения о которой позволяют однозначно определить ее положение на местности

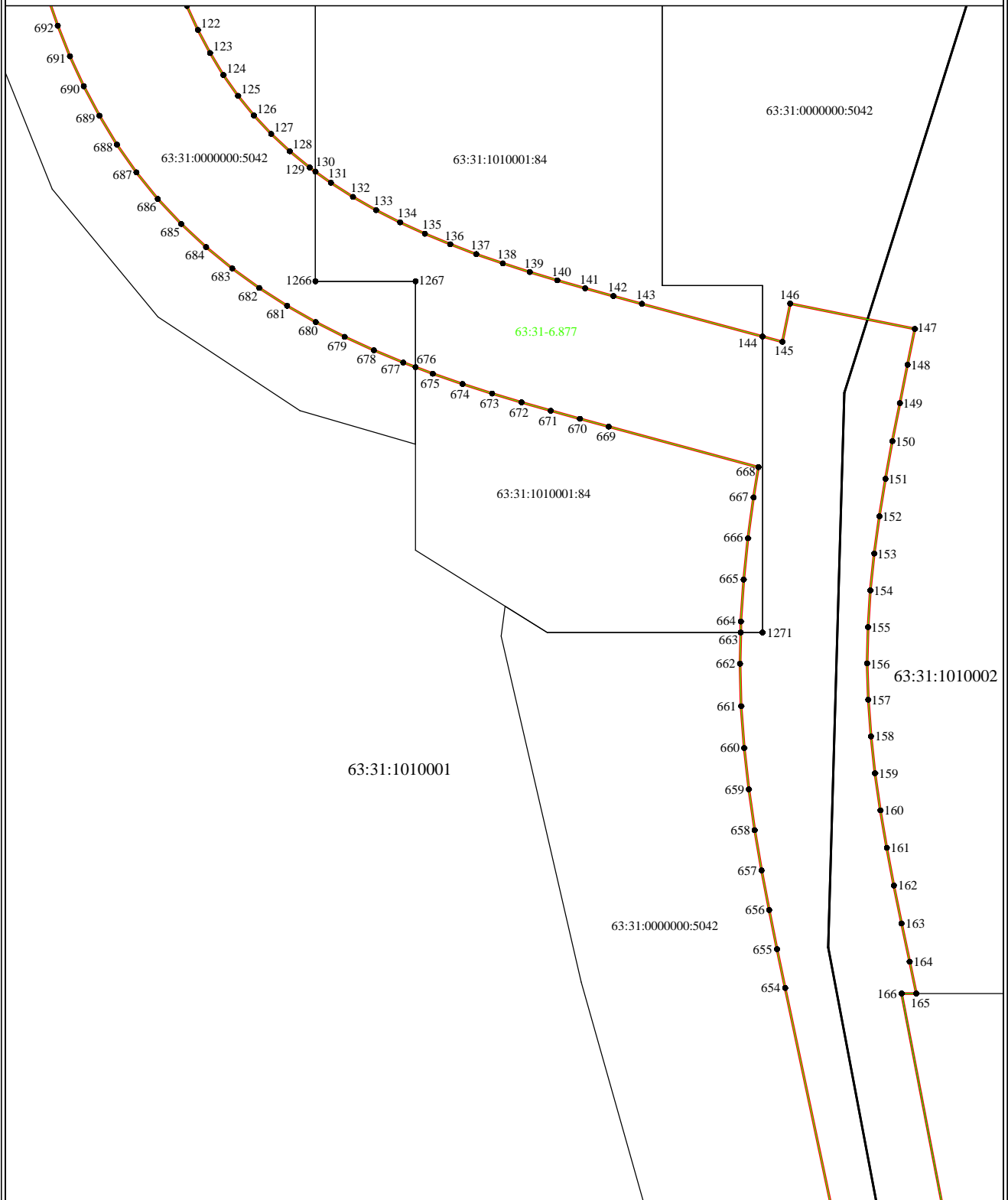


Подпись
 Место для оттиска печати (при наличии) лица, составившего описание местоположения границ объекта

Дата 22 августа 2022 г.

Схема расположения границ публичного сервитута

Выносной лист 7



Используемые условные знаки и обозначения:

Масштаб 1:1000

- границы измененной зоны с особыми условиями использования территории 63:31-6.877
- границы существующей зоны с особыми условиями использования территории 63:31-6.877
- граница учтенного земельного участка
- граница кадастрового квартала
- 63:31:0000000:5042 кадастровый номер земельного участка
- 63:31:1010001 учетный номер кадастрового квартала
- 63:31-6.877 учетный номер зоны с особыми условиями использования территорий
- 2 характерная точка границ, сведения о которой позволяют однозначно определить ее положение на местности

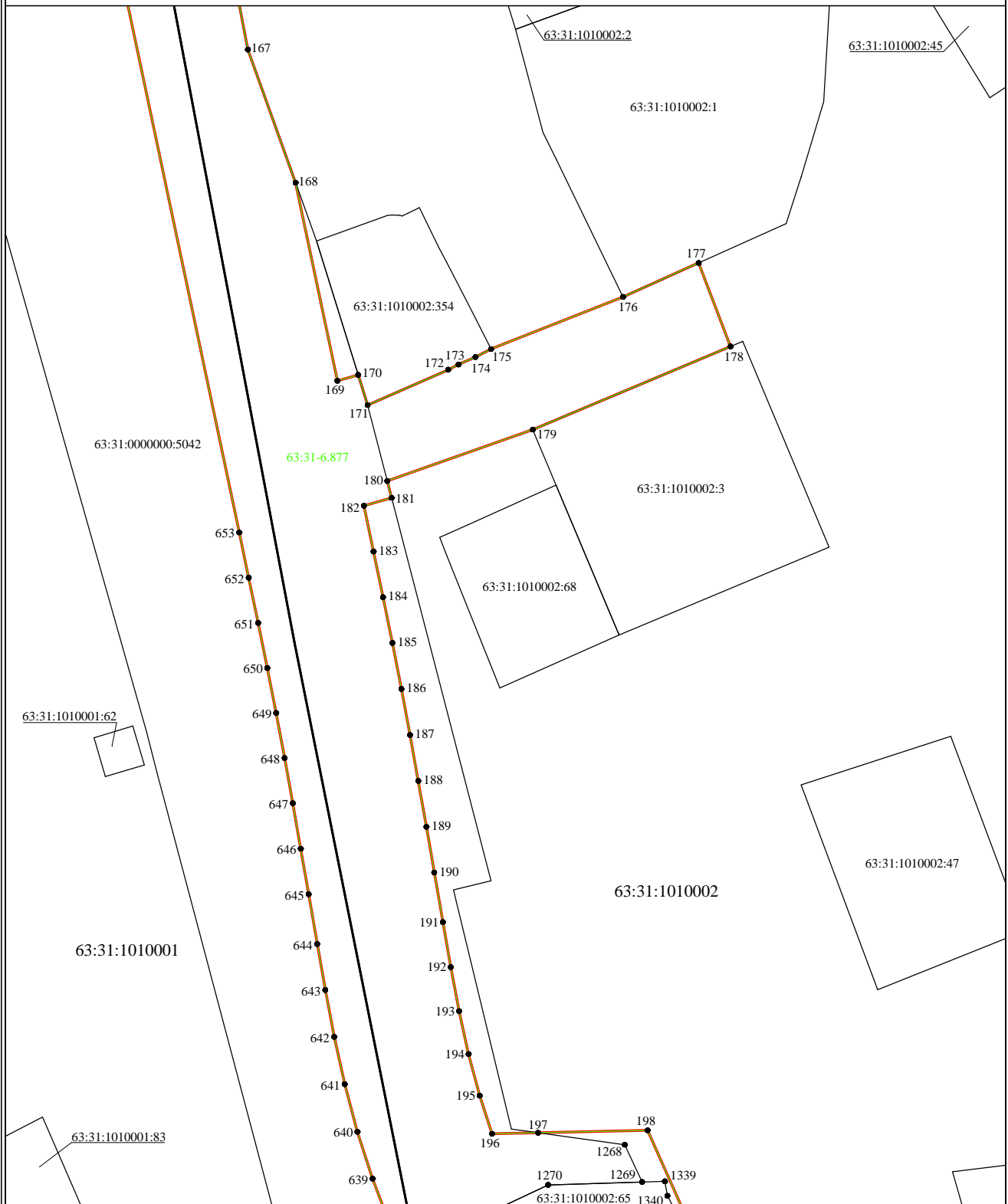


Подпись _____
 Место для оттиска печати (при наличии) лица, составившего описание местоположения границ объекта

Дата 22 августа 2022 г.

Схема расположения границ публичного сервитута

Выносной лист 8



Используемые условные знаки и обозначения:

Масштаб 1:1000

- границы измененной зоны с особыми условиями использования территории 63:31-6.877
- границы существующей зоны с особыми условиями использования территории 63:31-6.877
- граница учтенного земельного участка
- граница кадастрового квартала
- 63:31:0000000:5042 кадастровый номер земельного участка
- 63:31:1010001 учетный номер кадастрового квартала
- 63:31-6.877 учетный номер зоны с особыми условиями использования территорий
- 2 характерная точка границ, сведения о которой позволяют однозначно определить ее положение на местности

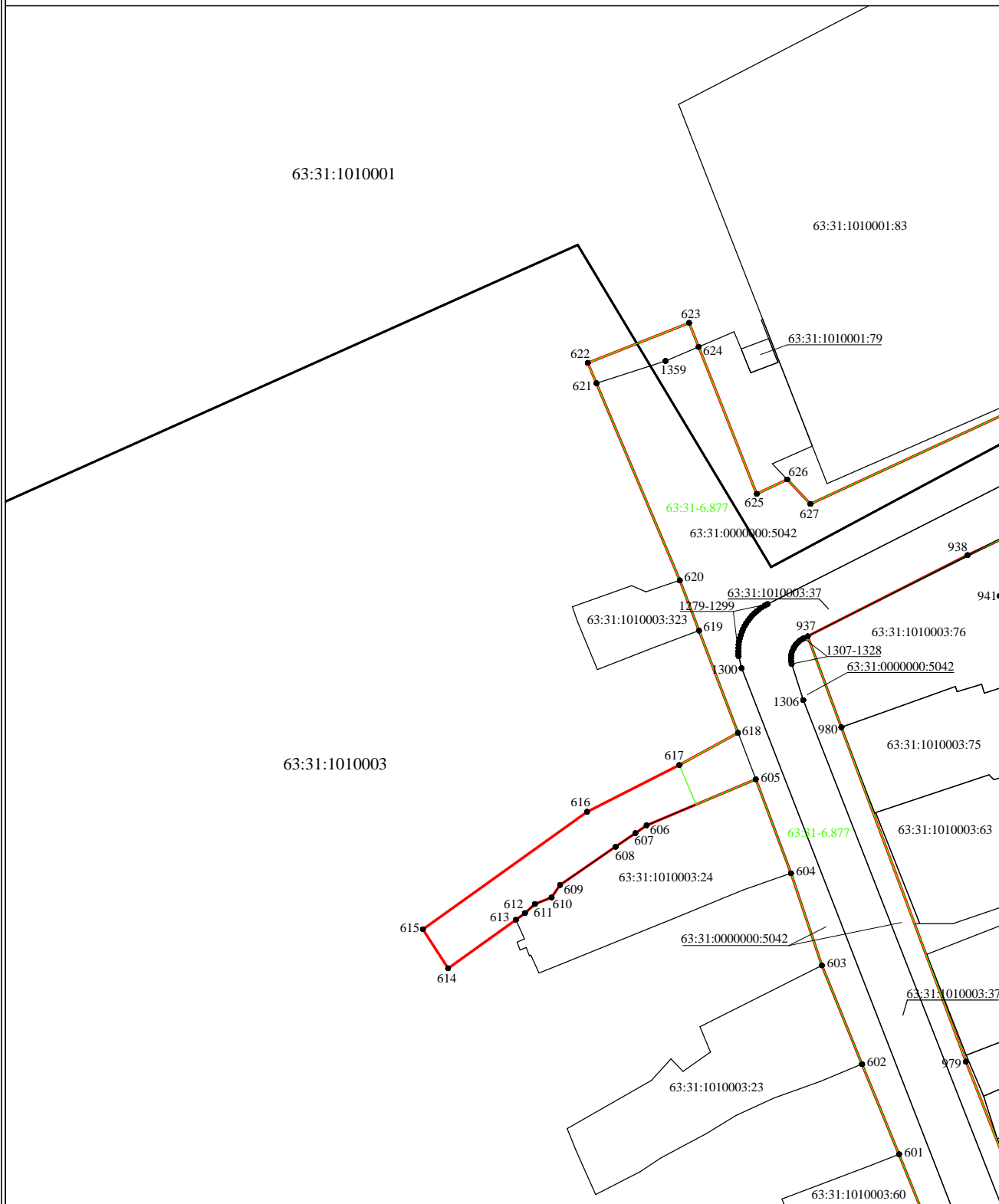


Подпись _____
 Место для оттиска печати (при наличии) лица, составившего описание местоположения границ объекта

Дата 22 августа 2022 г.

Схема расположения границ публичного сервитута

Выносной лист 9



Используемые условные знаки и обозначения:

Масштаб 1:1000

- границы измененной зоны с особыми условиями использования территории 63:31-6.877
- границы существующей зоны с особыми условиями использования территории 63:31-6.877
- граница учтенного земельного участка
- граница кадастрового квартала
- 63:31:0000000:5042 кадастровый номер земельного участка
- 63:31:1010001 учетный номер кадастрового квартала
- 63:31-6.877 учетный номер зоны с особыми условиями использования территорий
- 2 характерная точка границ, сведения о которой позволяют однозначно определить ее положение на местности

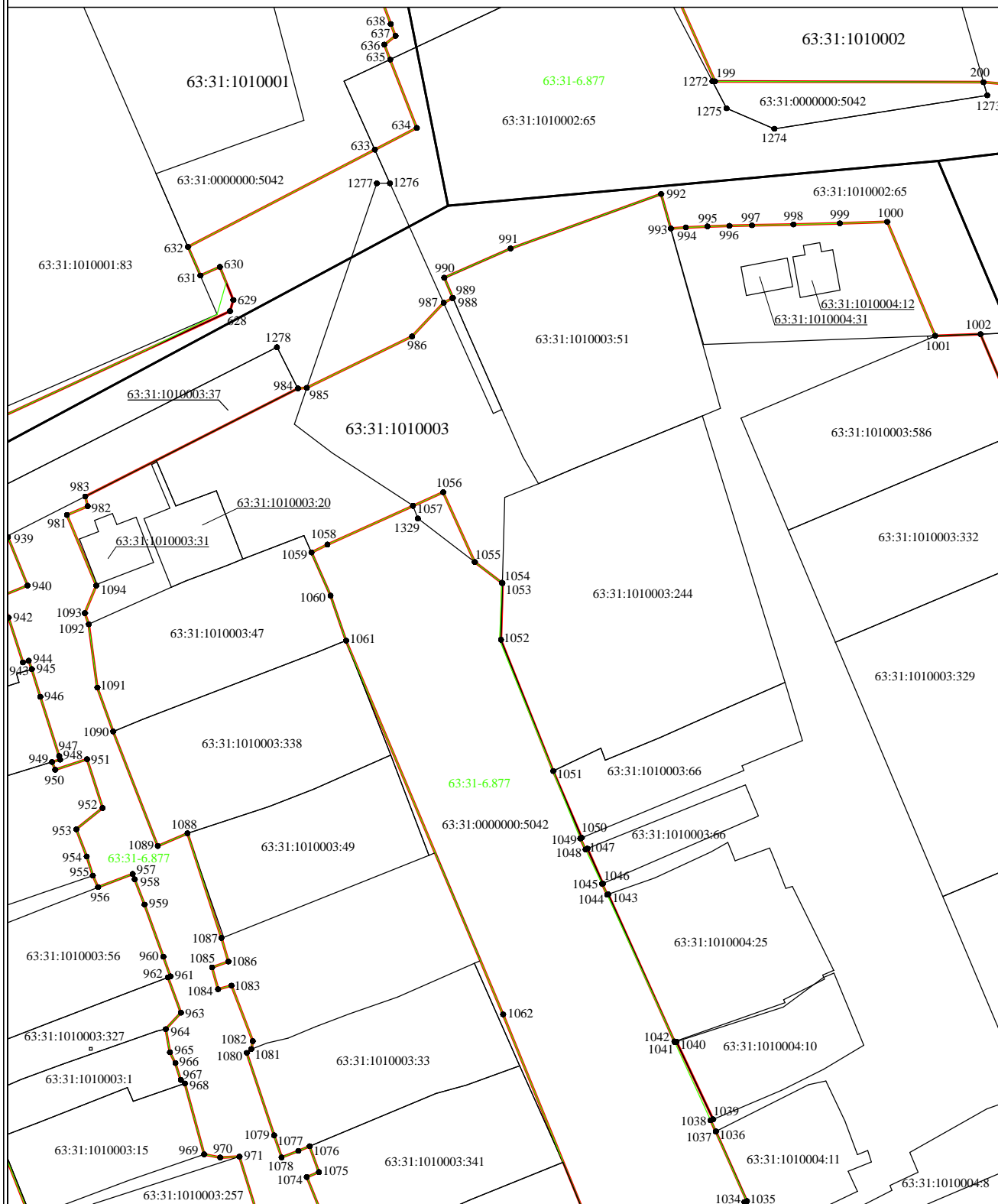


Подпись
Место для оттиска печати (при наличии) лица, составившего описание местоположения границ объекта

Дата 22 августа 2022 г.

Схема расположения границ публичного сервитута

Выносной лист 10



Используемые условные знаки и обозначения:

Масштаб 1:1000

- границы измененной зоны с особыми условиями использования территории 63:31-6.877
- границы существующей зоны с особыми условиями использования территории 63:31-6.877
- граница учтенного земельного участка
- граница кадастрового квартала
- 63:31:0000000:5042 кадастровый номер земельного участка
- 63:31:1010001 учетный номер кадастрового квартала
- 63:31-6.877 учетный номер зоны с особыми условиями использования территорий
- 2 характерная точка границ, сведения о которой позволяют однозначно определить ее положение на местности

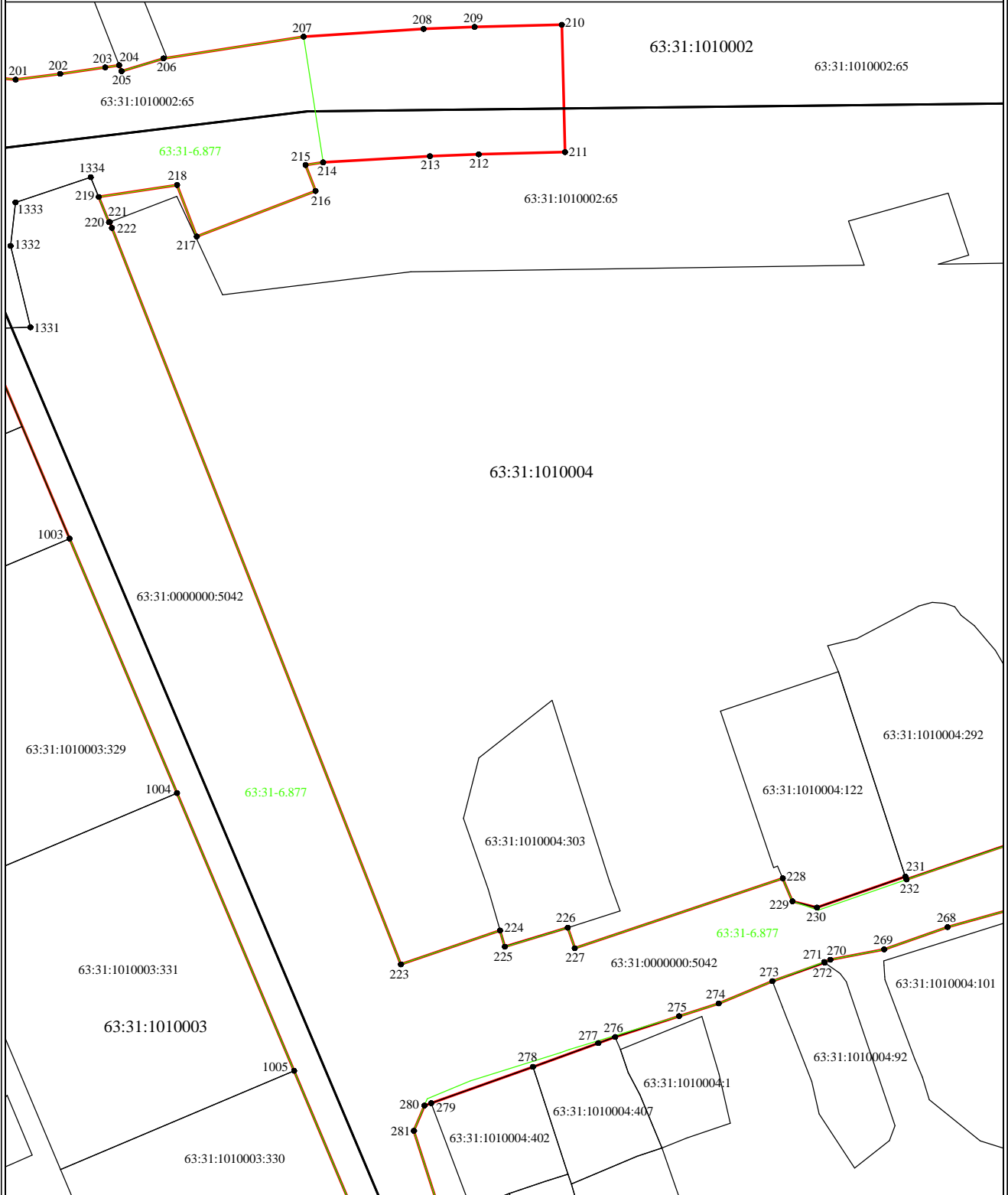


Подпись
Место для оттиска печати (при наличии) лица, составившего описание местоположения границ объекта

Дата 22 августа 2022 г.

Схема расположения границ публичного сервитута

Выносной лист 11



Используемые условные знаки и обозначения:

Масштаб 1:1000

- границы измененной зоны с особыми условиями использования территории 63:31-6.877
- границы существующей зоны с особыми условиями использования территории 63:31-6.877
- граница учтенного земельного участка
- граница кадастрового квартала
- 63:31:0000000:5042 кадастровый номер земельного участка
- 63:31:1010001 учетный номер кадастрового квартала
- 63:31-6.877 учетный номер зоны с особыми условиями использования территорий
- 2 характерная точка границ, сведения о которой позволяют однозначно определить ее положение на местности



Подпись
 Место для оттиска печати (при наличии) лица, составившего описание местоположения границ объекта

Дата 22 августа 2022 г.

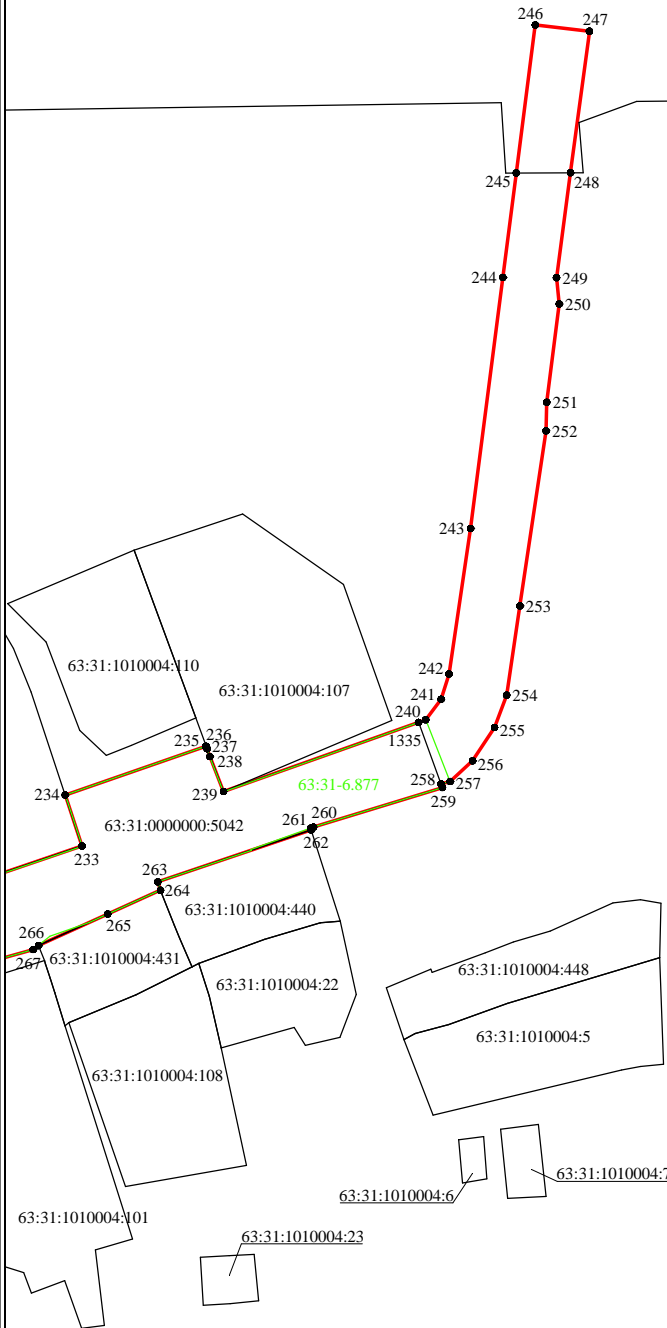
Схема расположения границ публичного сервитута

Выносной лист 12

63:31:1010002:65

63:31:1010002

63:31:1010002:65



63:31:1010004

Используемые условные знаки и обозначения:

Масштаб 1:1000

- границы измененной зоны с особыми условиями использования территории 63:31-6.877
- границы существующей зоны с особыми условиями использования территории 63:31-6.877
- граница учтенного земельного участка
- граница кадастрового квартала
- 63:31:0000000:5042 кадастровый номер земельного участка
- 63:31:1010001 учетный номер кадастрового квартала
- 63:31-6.877 учетный номер зоны с особыми условиями использования территорий
- 2 характерная точка границ, сведения о которой позволяют однозначно определить ее положение на местности

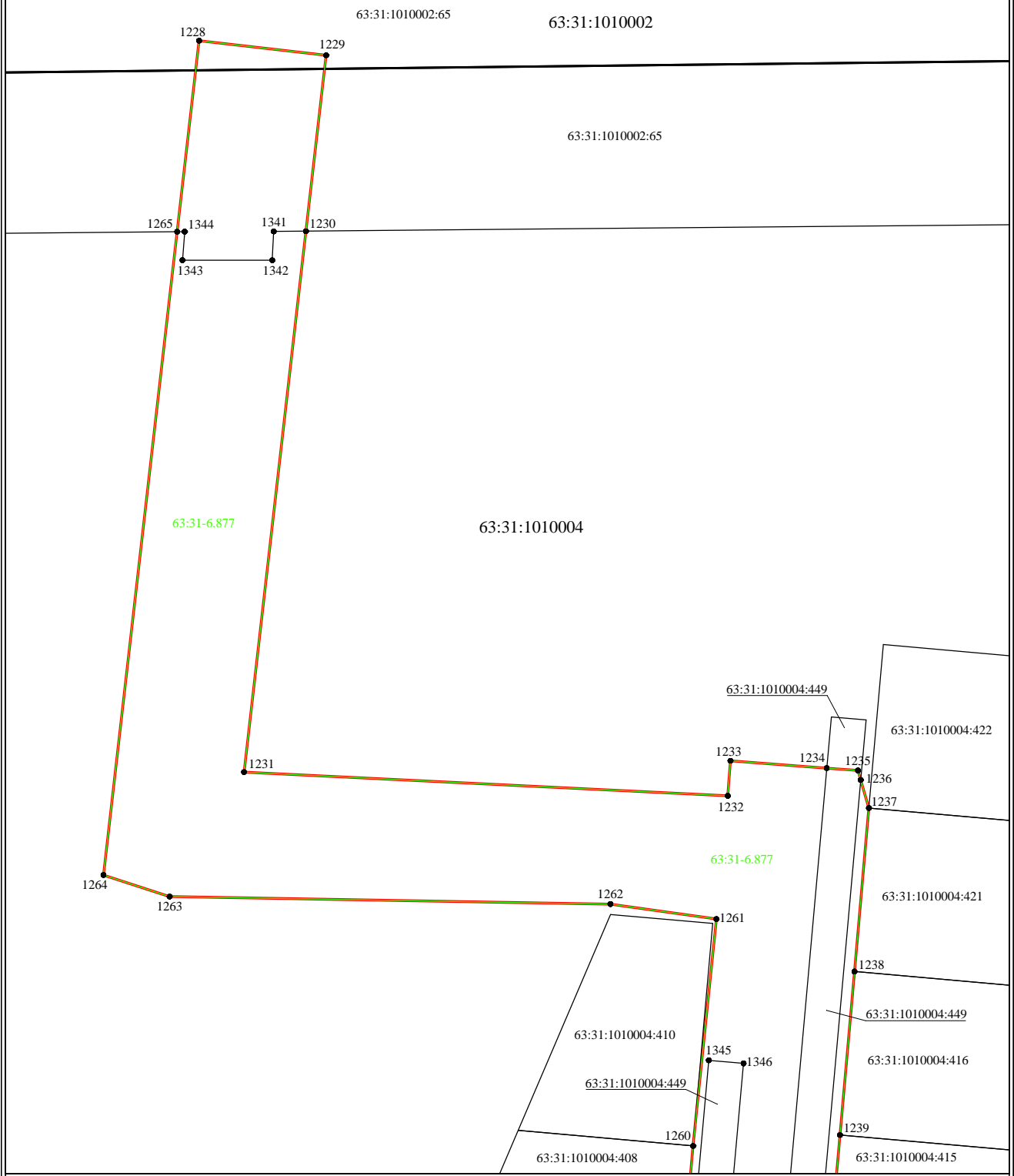


Подпись
Место для оттиска печати (при наличии) лица, составившего описание местоположения границ объекта

Дата 22 августа 2022 г.

Схема расположения границ публичного сервитута

Выносной лист 13



Используемые условные знаки и обозначения:

Масштаб 1:1000

- границы измененной зоны с особыми условиями использования территории 63:31-6.877
- границы существующей зоны с особыми условиями использования территории 63:31-6.877
- граница учтенного земельного участка
- граница кадастрового квартала
- 63:31:0000000:5042 кадастровый номер земельного участка
- 63:31:1010001 учетный номер кадастрового квартала
- 63:31-6.877 учетный номер зоны с особыми условиями использования территорий
- 2 характерная точка границ, сведения о которой позволяют однозначно определить ее положение на местности

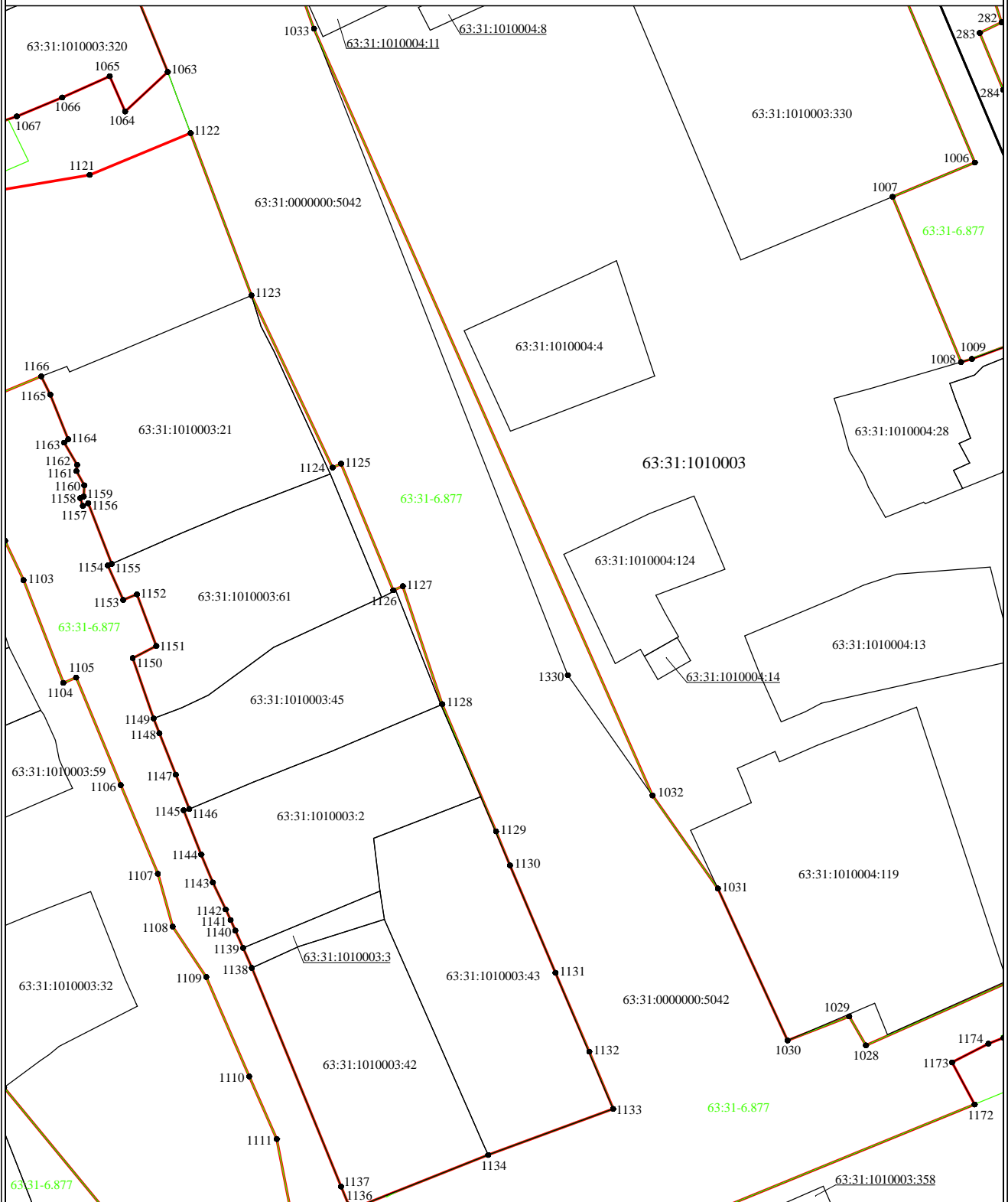


Подпись _____
 Место для оттиска печати (при наличии) лица, составившего описание местоположения границ объекта

Дата 22 августа 2022 г.

Схема расположения границ публичного сервитута

Выносной лист 16



Используемые условные знаки и обозначения:

Масштаб 1:1000

- границы измененной зоны с особыми условиями использования территории 63:31-6.877
- границы существующей зоны с особыми условиями использования территории 63:31-6.877
- граница учтенного земельного участка
- граница кадастрового квартала
- 63:31:0000000:5042 кадастровый номер земельного участка
- 63:31:1010001 учетный номер кадастрового квартала
- 63:31-6.877 учетный номер зоны с особыми условиями использования территорий
- 2 характерная точка границ, сведения о которой позволяют однозначно определить ее положение на местности



Подпись _____
 Место для оттиска печати (при наличии) лица, составившего описание местоположения границ объекта

Дата 22 августа 2022 г.

Схема расположения границ публичного сервитута

Выносной лист 17



Используемые условные знаки и обозначения:

Масштаб 1:1000

- границы измененной зоны с особыми условиями использования территории 63:31-6.877
- границы существующей зоны с особыми условиями использования территории 63:31-6.877
- граница учтенного земельного участка
- граница кадастрового квартала
- 63:31:0000000:5042 кадастровый номер земельного участка
- 63:31:1010001 учетный номер кадастрового квартала
- 63:31-6.877 учетный номер зоны с особыми условиями использования территорий
- 2 характерная точка границ, сведения о которой позволяют однозначно определить ее положение на местности



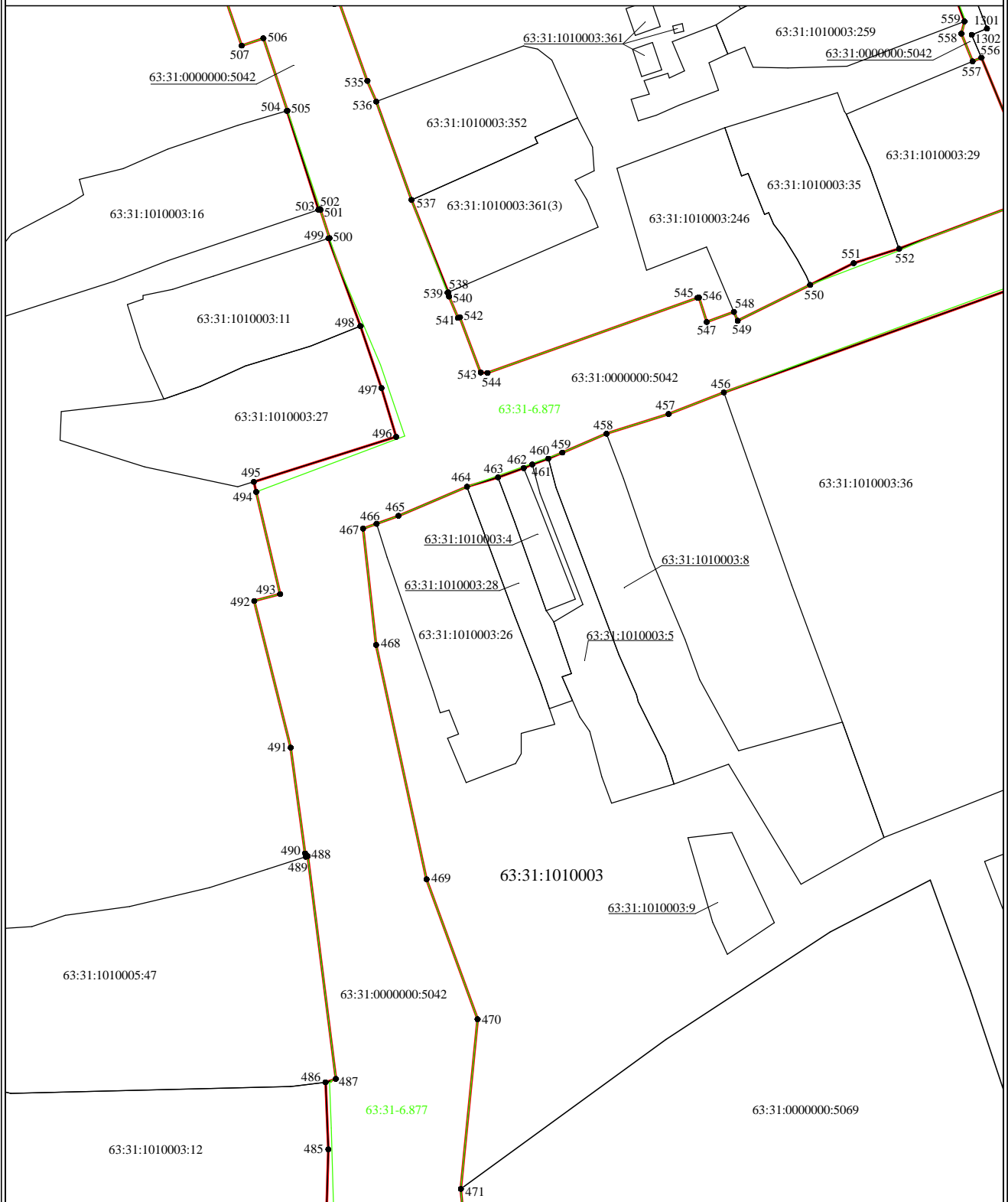
Подпись _____

Место для оттиска печати (при наличии) лица, составившего описание местоположения границ объекта

Дата 22 августа 2022 г.

Схема расположения границ публичного сервитута

Выносной лист 18



Используемые условные знаки и обозначения:

Масштаб 1:1000

- границы измененной зоны с особыми условиями использования территории 63:31-6.877
- границы существующей зоны с особыми условиями использования территории 63:31-6.877
- граница учтенного земельного участка
- граница кадастрового квартала
- 63:31:0000000:5042 кадастровый номер земельного участка
- 63:31:1010001 учетный номер кадастрового квартала
- 63:31-6.877 учетный номер зоны с особыми условиями использования территорий
- 2 характерная точка границ, сведения о которой позволяют однозначно определить ее положение на местности

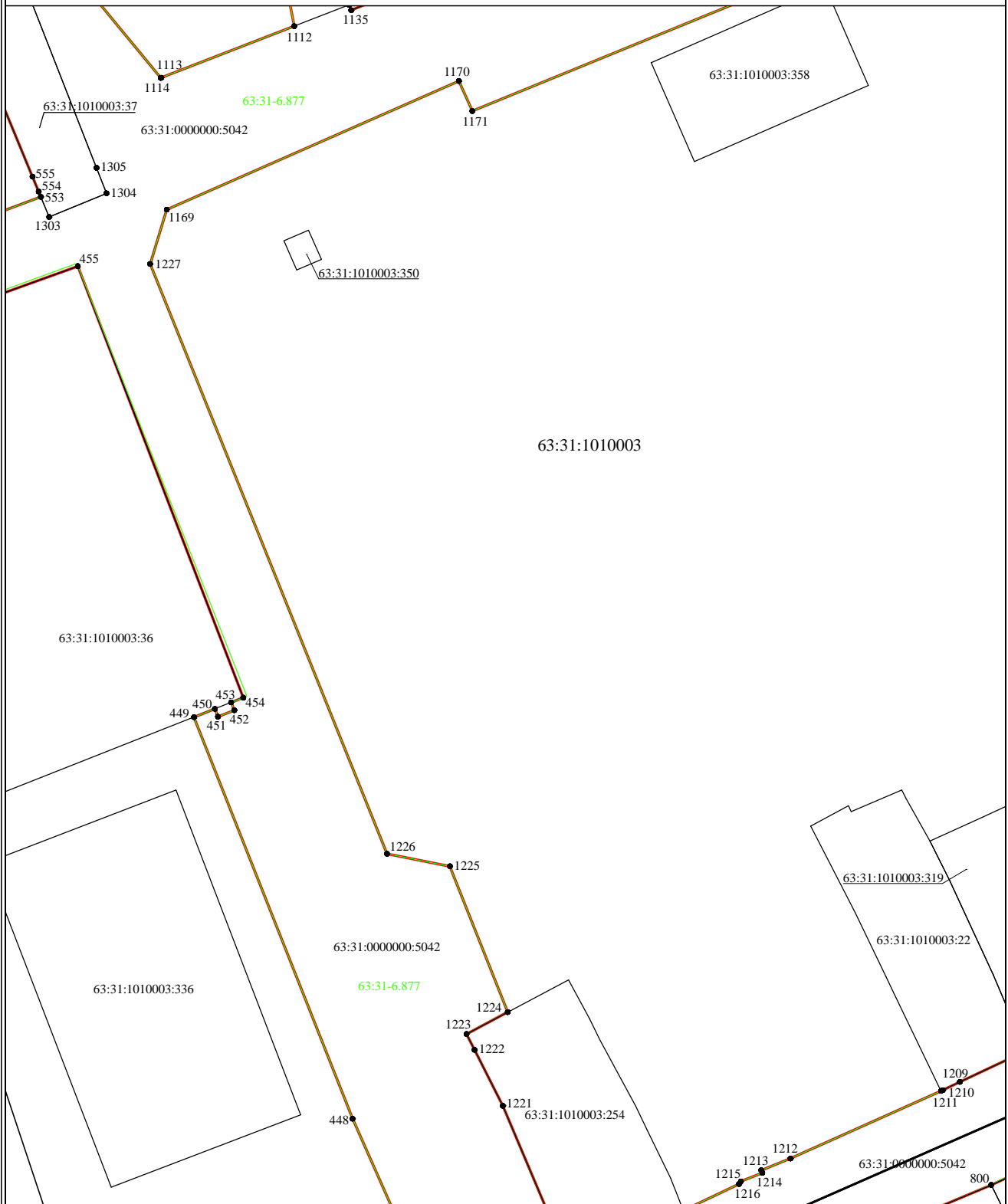


Подпись
Место для оттиска печати (при наличии) лица, составившего описание местоположения границ объекта

Дата 22 августа 2022 г.

Схема расположения границ публичного сервитута

Выносной лист 19



Используемые условные знаки и обозначения:

Масштаб 1:1000

- границы измененной зоны с особыми условиями использования территории 63:31-6.877
- границы существующей зоны с особыми условиями использования территории 63:31-6.877
- граница учтенного земельного участка
- граница кадастрового квартала
- 63:31:0000000:5042 кадастровый номер земельного участка
- 63:31:1010001 учетный номер кадастрового квартала
- 63:31-6.877 учетный номер зоны с особыми условиями использования территорий
- 2 характерная точка границ, сведения о которой позволяют однозначно определить ее положение на местности

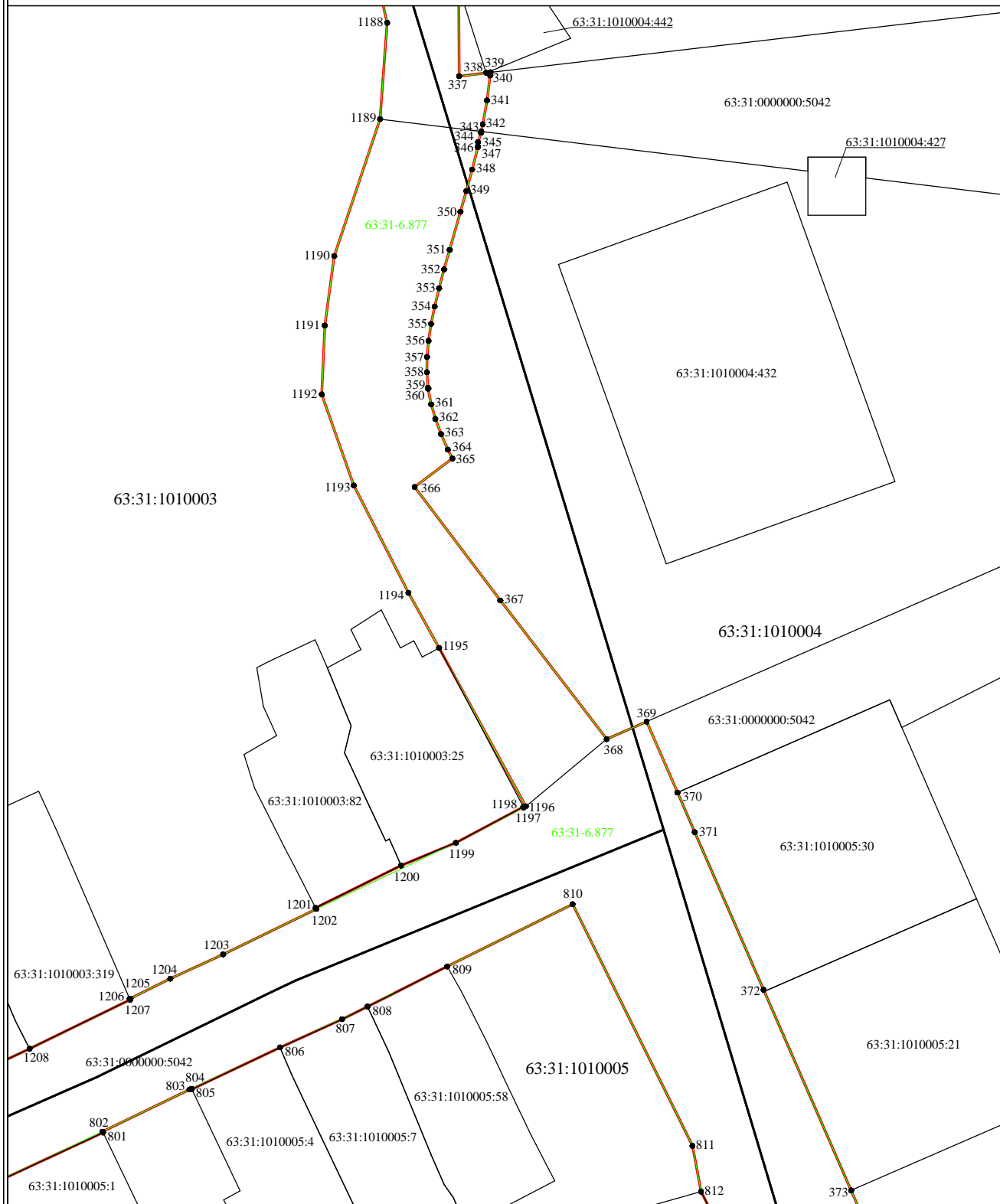


Подпись _____
 Место для оттиска печати (при наличии) лица, составившего описание местоположения границ объекта

Дата 22 августа 2022 г.

Схема расположения границ публичного сервитута

Выносной лист 20



Используемые условные знаки и обозначения:

Масштаб 1:1000

- границы измененной зоны с особыми условиями использования территории 63:31-6.877
- границы существующей зоны с особыми условиями использования территории 63:31-6.877
- граница учтенного земельного участка
- граница кадастрового квартала
- 63:31:0000000:5042 кадастровый номер земельного участка
- 63:31:1010001 учетный номер кадастрового квартала
- 63:31-6.877 учетный номер зоны с особыми условиями использования территорий
- 2 характерная точка границ, сведения о которой позволяют однозначно определить ее положение на местности

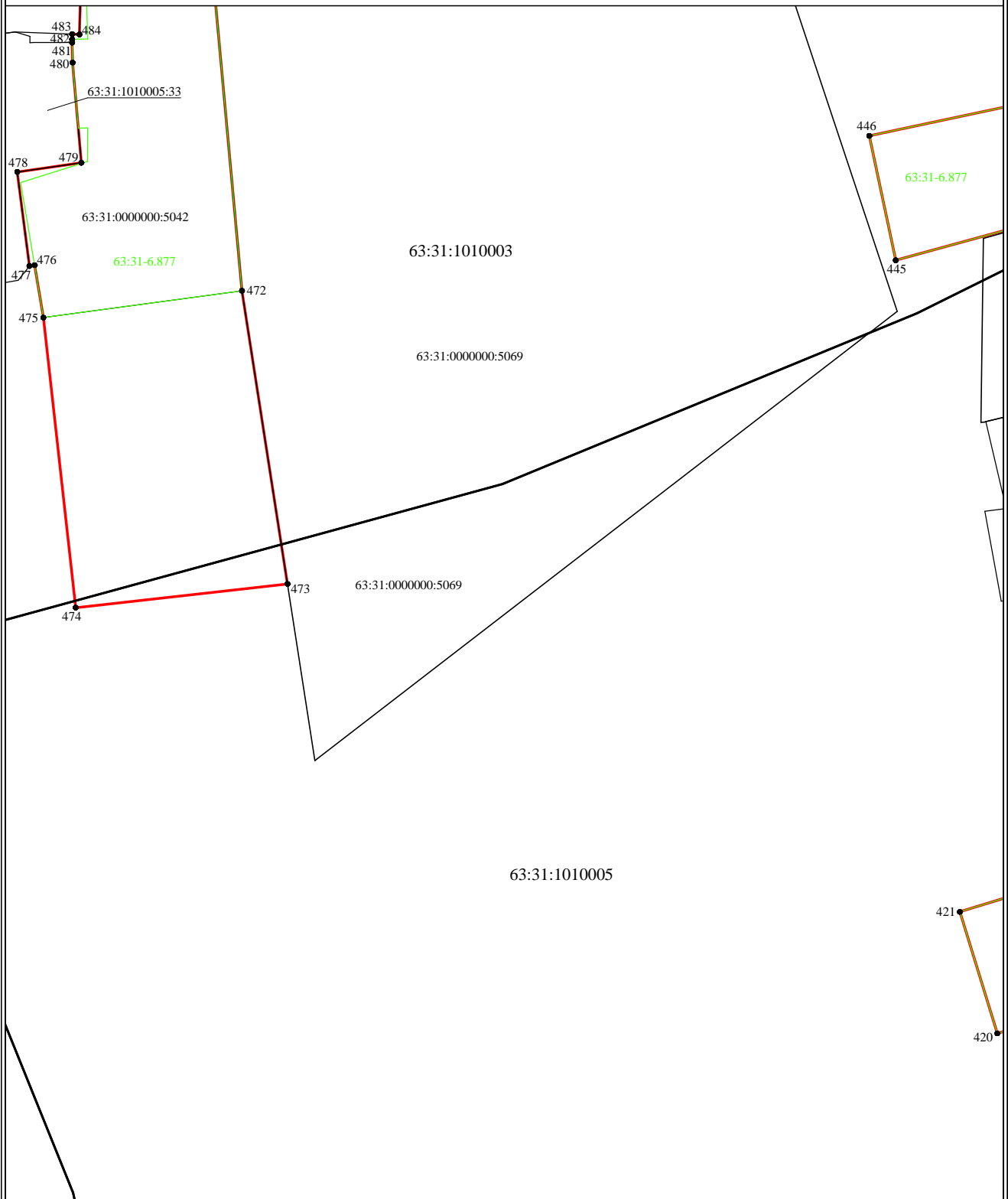


Подпись
Место для оттиска печати (при наличии) лица, составившего описание местоположения границ объекта

Дата 22 августа 2022 г.

Схема расположения границ публичного сервитута

Выносной лист 21



Используемые условные знаки и обозначения:

Масштаб 1:1000

- границы измененной зоны с особыми условиями использования территории 63:31-6.877
- границы существующей зоны с особыми условиями использования территории 63:31-6.877
- граница учтенного земельного участка
- граница кадастрового квартала
- 63:31:0000000:5042 кадастровый номер земельного участка
- 63:31:1010001 учетный номер кадастрового квартала
- 63:31-6.877 учетный номер зоны с особыми условиями использования территорий
- 2 характерная точка границ, сведения о которой позволяют однозначно определить ее положение на местности

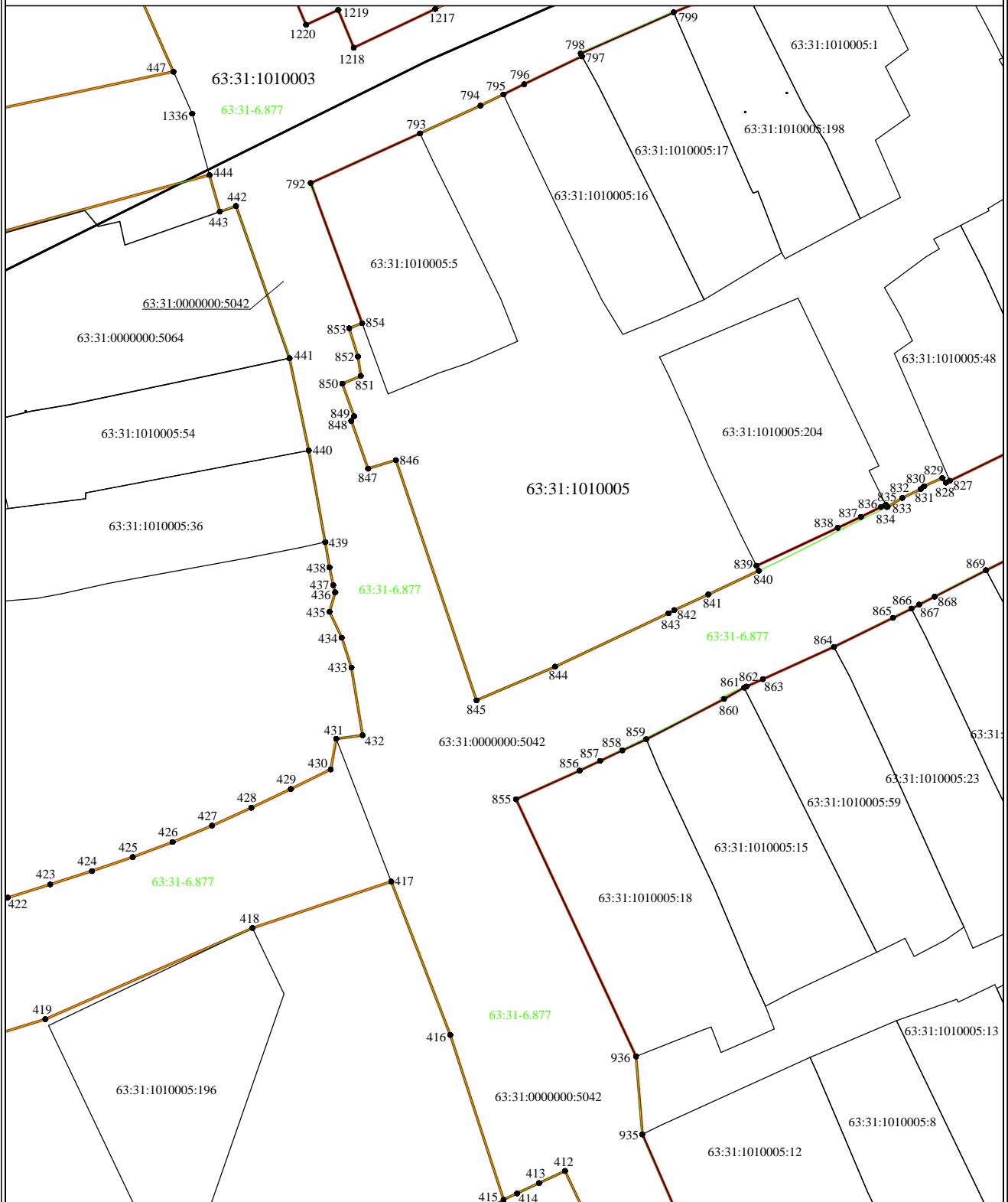


Подпись _____
 Место для оттиска печати (при наличии) лица, составившего описание местоположения границ объекта

Дата 22 августа 2022 г.

Схема расположения границ публичного сервитута

Выносной лист 22



Используемые условные знаки и обозначения:

Масштаб 1:1000

- границы измененной зоны с особыми условиями использования территории 63:31-6.877
- границы существующей зоны с особыми условиями использования территории 63:31-6.877
- граница учтенного земельного участка
- граница кадастрового квартала
- 63:31:0000000:5042 кадастровый номер земельного участка
- 63:31:1010001 учетный номер кадастрового квартала
- 63:31-6.877 учетный номер зоны с особыми условиями использования территорий
- 2 характерная точка границ, сведения о которой позволяют однозначно определить ее положение на местности

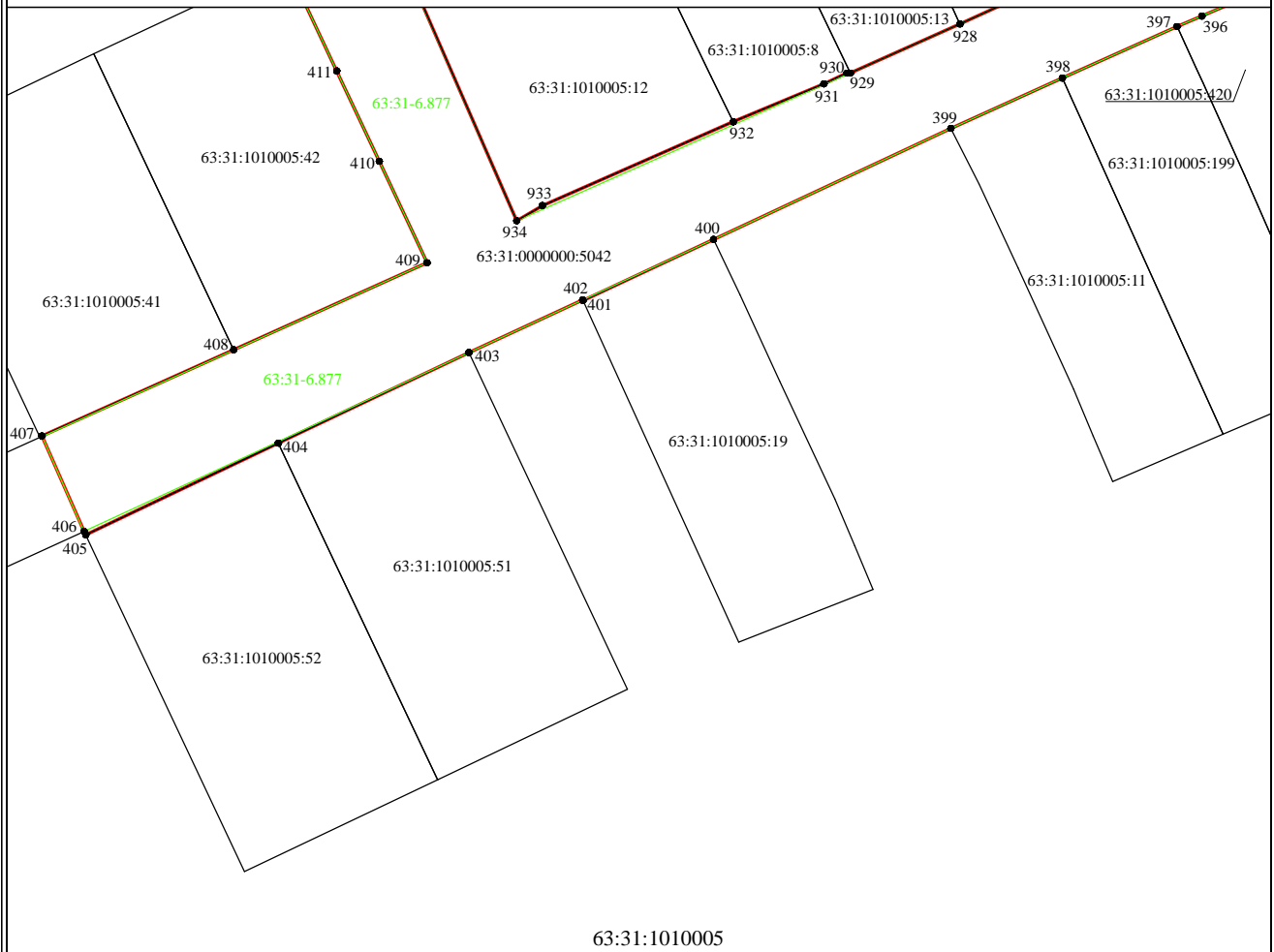


Подпись _____
 Место для оттиска печати (при наличии) лица, составившего описание местоположения границ объекта

Дата 22 августа 2022 г.

Схема расположения границ публичного сервитута

Выносной лист 24



Используемые условные знаки и обозначения:

Масштаб 1:1000

- границы измененной зоны с особыми условиями использования территории 63:31-6.877
- границы существующей зоны с особыми условиями использования территории 63:31-6.877
- граница учтенного земельного участка
- граница кадастрового квартала
- 63:31:0000000:5042 кадастровый номер земельного участка
- 63:31:1010001 учетный номер кадастрового квартала
- 63:31-6.877 учетный номер зоны с особыми условиями использования территорий
- 2 характерная точка границ, сведения о которой позволяют однозначно определить ее положение на местности



Подпись _____
 Место для оттиска печати (при наличии) лица, составившего описание местоположения границ объекта

Дата 22 августа 2022 г.